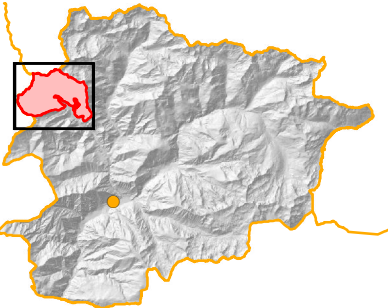









Situación general




Leyenda

-  Límite del Parque Natural Comunal de los Valles del Comapedrosa
-  Red hidrográfica
-  Humedales área < 0,02 ha
-  Humedales área > 0,02 ha
-  02024030 Códgoi identificador del humedal

Proyección y sistema de coordenadas:
Elipsoide Clarke 1880.
Proyección cónica Lambert.
Coordenadas Lambert zona III francesa. Datum: AND01.

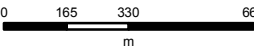
PARQUE NATURAL COMUNAL DE LOS VALLES DEL COMAPEDROSA
SITIO RAMSAR

Localización de los humedales



N

Número de hoja	2/5
Fecha Edición	30/01/2014
A3: 1:20.000	



0 165 330 660 m



Govern d'Andorra